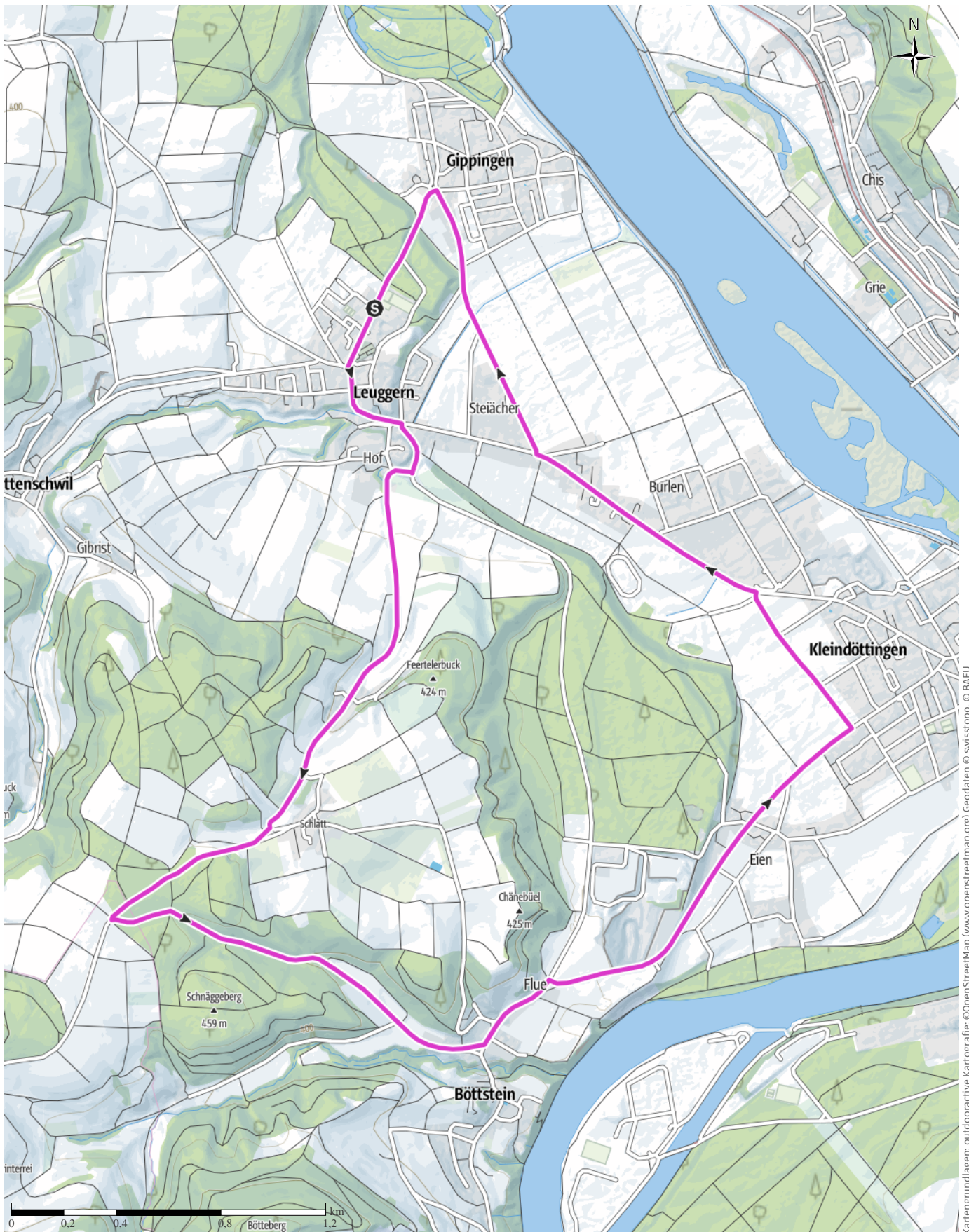


Strecke E

↔ 10,1km | ⌚ 0:35h | ⬆️ 155m | ⬆️ 155m | Schwierigkeit -

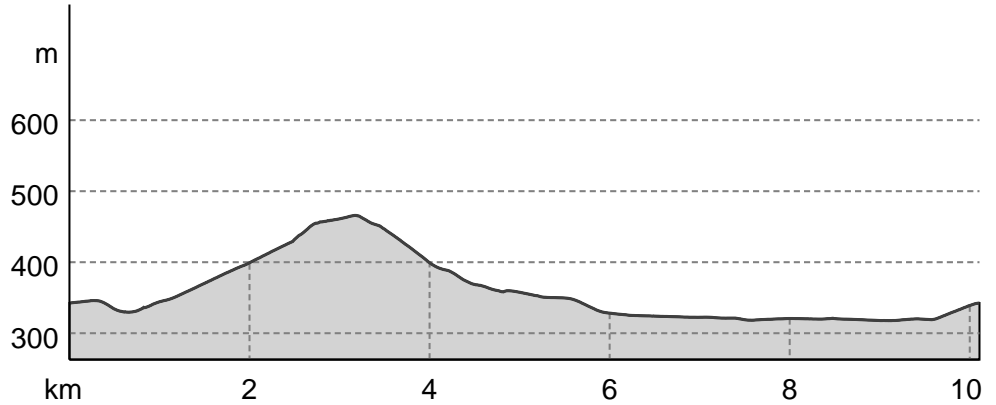


Kartengrundlagen: outdooractive Kartografie; ©OpenStreetMap (www.openstreetmap.org) Geodaten © swisstopo, © BAFU

Wegart

— Straße 10,1km

Höhenprofil



Tourdaten

Rennrad

Strecke ↔ 10,1 km

Dauer ⌚ 0:35 h

Aufstieg ▲ 155 m

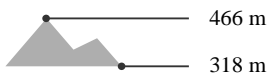
Abstieg ▼ 155 m

Schwierigkeit -

Kondition ●●●●●●

Technik ●●●●●●

Höhenlage



Beste Jahreszeit

JAN | FEB | MÄR
 APR | MAI | JUN
 JUL | AUG | SEP
 OKT | NOV | DEZ

Bewertungen

Autoren

Erlebnis ●●●●●●

Landschaft ●●●●●●

Community

Weitere Tourdaten



André Erne

Aktualisierung: 18.09.2020

Leuggern–Schlatt–Böttstein–Kleindöttingen

(Schützenhaus)–Gippingen–Leuggern

Tour zum Mitnehmen für iPhone und Android



QR-Code scannen und diese Tour offline speichern, mit Freunden teilen und mehr ...

Webseite

<http://ao.aargautourismus.ch/s/uTyPP>