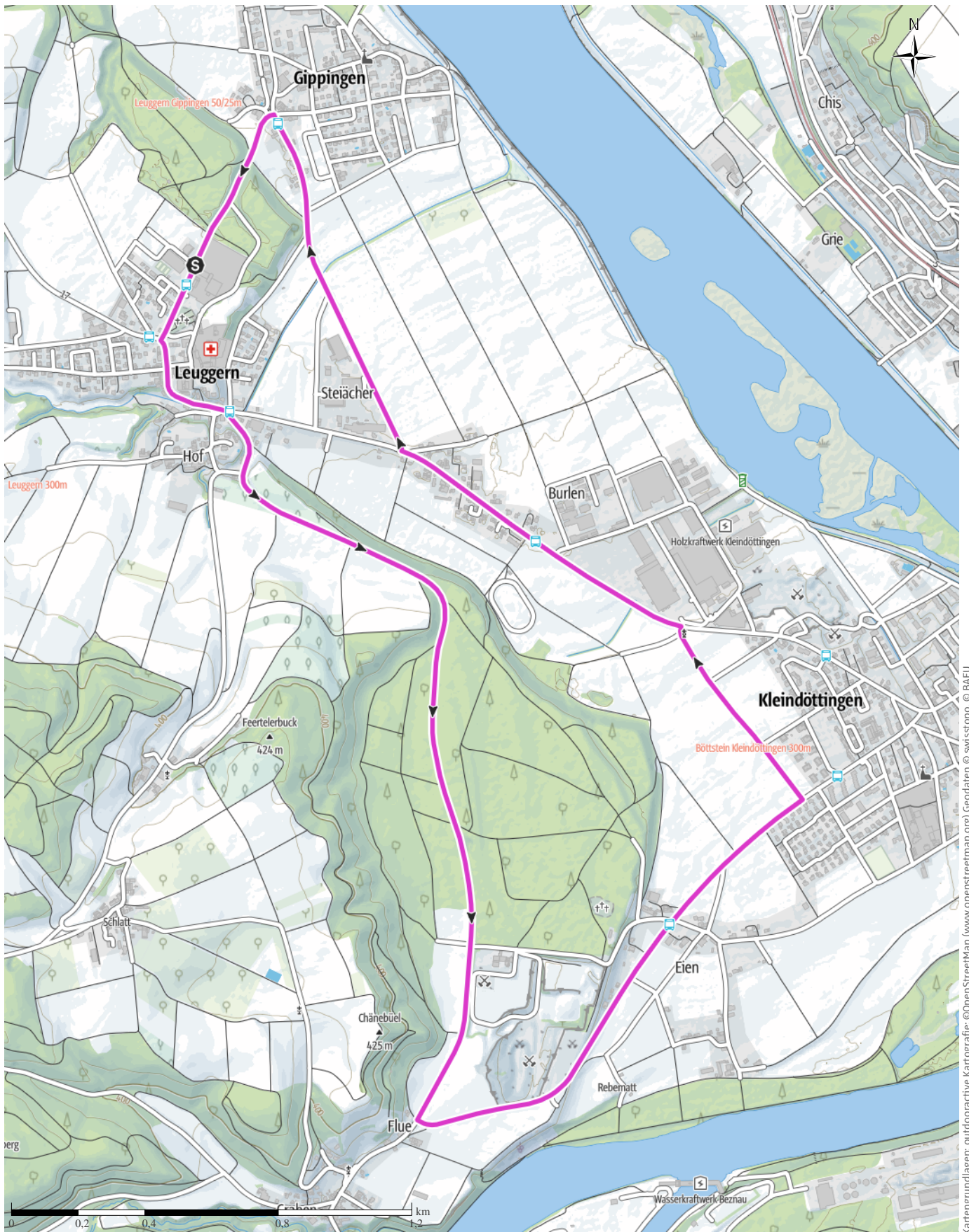


Strecke F

↔ 8,1km | ⌚ 0:25h | ▲ 35m | ▼ 35m | Schwierigkeit -

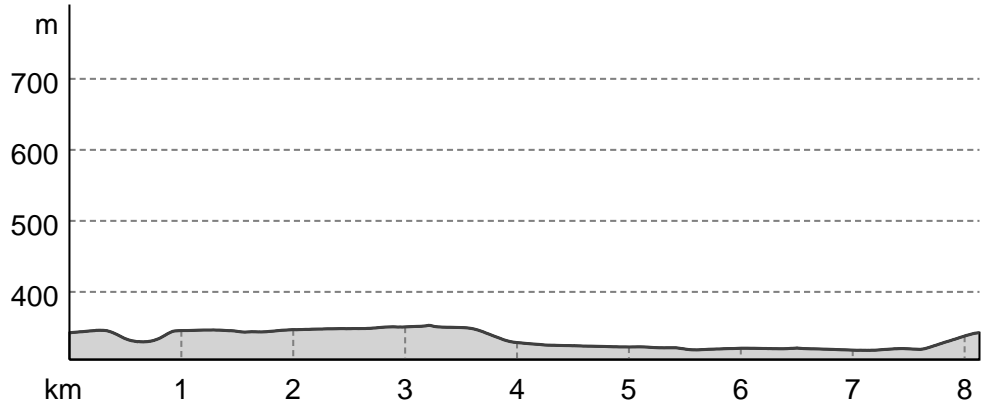


Kartengrundlagen: outdooractive Kartografie; ©OpenStreetMap (www.openstreetmap.org) Geodaten © swisstopo, © BAFU

Wegart

— Straße 8,1km

Höhenprofil



Tourdaten

Rennrad

Strecke ↔ 8,1 km

Dauer ⌚ 0:25 h

Aufstieg ▲ 35 m

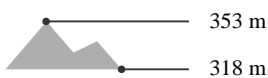
Abstieg ▼ 35 m

Schwierigkeit -

Kondition ●●●●●●

Technik ●●●●●●

Höhenlage



Beste Jahreszeit

JAN | FEB | MÄR
 APR | MAI | JUN
 JUL | AUG | SEP
 OKT | NOV | DEZ

Bewertungen

Autoren

Erlebnis ●●●●●●

Landschaft ●●●●●●

Community

Weitere Tourdaten



André Erne

Aktualisierung: 18.09.2020

Leuggern-Hardwald-Böttstein-Kleindöttingen

(Schützenhaus)-Gippingen-Leuggern

Tour zum Mitnehmen für iPhone und Android



QR-Code scannen und diese Tour offline speichern, mit Freunden teilen und mehr ...

Webseite

<http://ao.aargautourismus.ch/s/uTyjE>